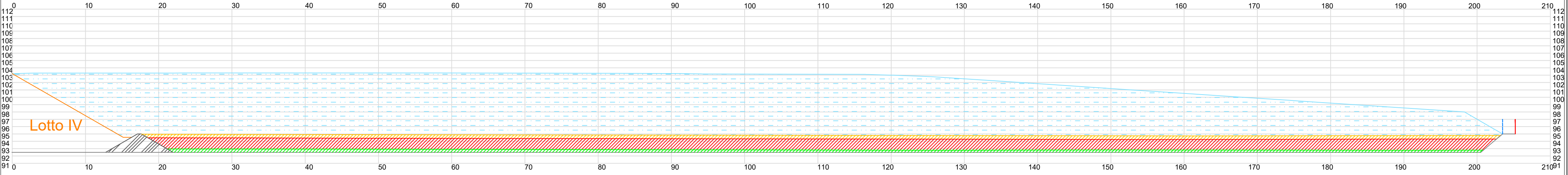


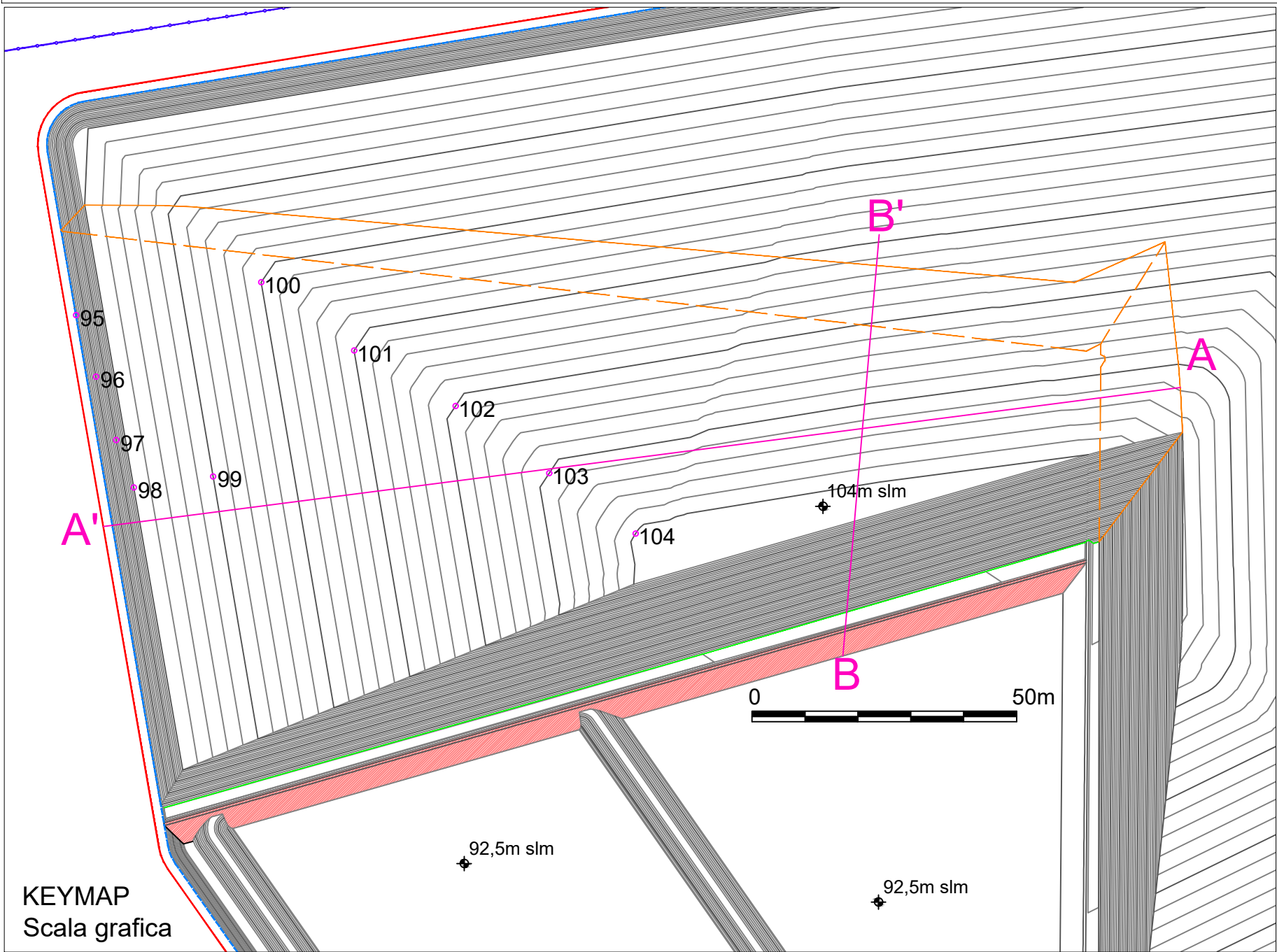
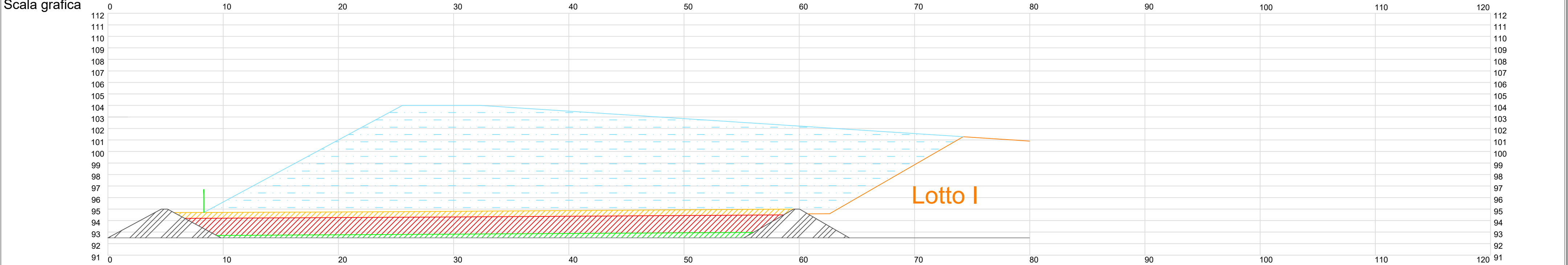
SEZIONE A-A'






Scala grafica





SEZIONE B-B'







Scala grafica



-  strato di regolarizzazione e formazione delle pendenze del fondo (quote ricomprese tra 92,5 e 93 metri s.l.m., spessore variabile tra zero e 0,5 metri)
-  strato di argilla per completamento della barriera geologica e impermeabilizzazione artificiale (quote ricomprese tra 94 e 94,5 metri s.l.m., spessore uniforme pari a 1,5 metri)
-  strato drenante (quote ricomprese tra 94,5 e 95 metri s.l.m., spessore uniforme pari a 0,5 metri)
-  rifiuti
-  dossi in argilla per separazione lotti

-  Dosso in argilla di delimitazione del Lotto IV
-  fascia alla quota di intestazione 92,5m s.l.m.

Nota: nelle sezioni non è riportato il pacchetto teli di impermeabilizzazione

-  confine AIA
-  limite scarica (coincide con piede ricoprimento finale)
-  limite esterno rifiuti
-  limite interno dei rifiuti del Lotto IV
-  interfaccia (in sommità) con Lotto III (a Sud) e Lotto I (a Nord)
-  interfaccia (al piede) con Lotto III (a Sud) e Lotto I (a Nord)

**SILPDUE s.r.l.**

**AB Green s.r.l.**

CAVA LA BOLLA - ALESSANDRIA

DISCARICA PER PIETRISCO  
FERROVIARIO CONTENENTE AMIANTO

**I.S.A.F.**

Via Paleocapa 19/2 - 17100 Savona  
TEL. 019-806914 FAX 019-802027  
E-mail: isaf@isafsr.it

**GE**

**Geotechnical Engineering**

Via Gian Domenico Cassini 21 - 10129 Torino  
TEL. 011-19715336  
E-mail: mario.manassero@geotechnical-engineering.com

Titolo Tavola:  
ABBANCAMENTO RIFIUTI LOTTO V - SEZIONI

Tavola n.  
**34**

REVISIONI  
N. Data Motivo  
1 31/03/2025 EMISSIONE

Disegnatore: FP  
Scala: grafica  
N. Doc.: A23-008/T35  
Nome file: T35.dwg

Formato:  
A2